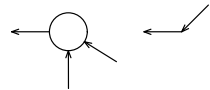


KATASTR  
ČÍSLO PARCELY  
POVRCH ÚZEMÍ  
VZDALENOST ŠACHET

| BRNO, STÝŘICE<br>1822/1 |      |        |       |
|-------------------------|------|--------|-------|
| ASFALT                  |      | ASFALT |       |
| 1.50                    | 4.96 | 0.73   | 21.34 |

D46-1



SK-22B

MĚŘÍTKO:1:100/100

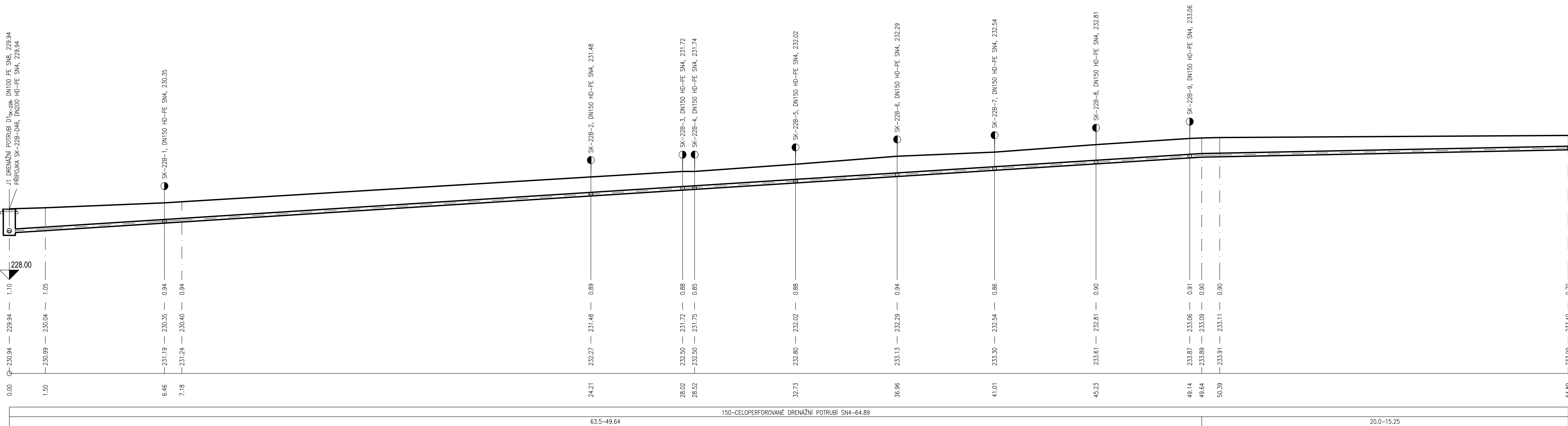
HLOUBKA DNA VÝKOPU

KÓTA DNA POTRUBÍ

KÓTA TERÉNU

STANOVČENÍ [m]

DN [mm]-MATERIÁL-DELKA [m]  
SKLON [promile]-DELKA [m]



KATASTR  
ČÍSLO PARCELY  
POVRCH ÚZEMÍ  
VZDALENOST ŠACHET

| BRNO, STÝŘICE<br>1822/1 |      |
|-------------------------|------|
| ASFALT                  |      |
| 0.75                    | 5.00 |

KATASTR  
ČÍSLO PARCELY  
POVRCH ÚZEMÍ  
VZDALENOST ŠACHET

| BRNO, STÝŘICE<br>1822/1 |      |
|-------------------------|------|
| ASFALT                  |      |
| 0.75                    | 6.00 |

KATASTR  
ČÍSLO PARCELY  
POVRCH ÚZEMÍ  
VZDALENOST ŠACHET

| BRNO, STÝŘICE<br>1822/1 |      |
|-------------------------|------|
| ASFALT                  |      |
| 0.75                    | 8.00 |

KATASTR  
ČÍSLO PARCELY  
POVRCH ÚZEMÍ  
VZDALENOST ŠACHET

| BRNO, STÝŘICE<br>1822/1 |      |
|-------------------------|------|
| ASFALT                  |      |
| 0.75                    | 7.50 |

KATASTR  
ČÍSLO PARCELY  
POVRCH ÚZEMÍ  
VZDALENOST ŠACHET

| BRNO, STÝŘICE<br>1822/1 |      |
|-------------------------|------|
| ASFALT                  |      |
| 0.75                    | 9.50 |

KATASTR  
ČÍSLO PARCELY  
POVRCH ÚZEMÍ  
VZDALENOST ŠACHET

| BRNO, STÝŘICE<br>1822/1 |      |
|-------------------------|------|
| ASFALT                  |      |
| 1.50                    | 5.70 |

SK-22B-4

MĚŘÍTKO:1:100/100

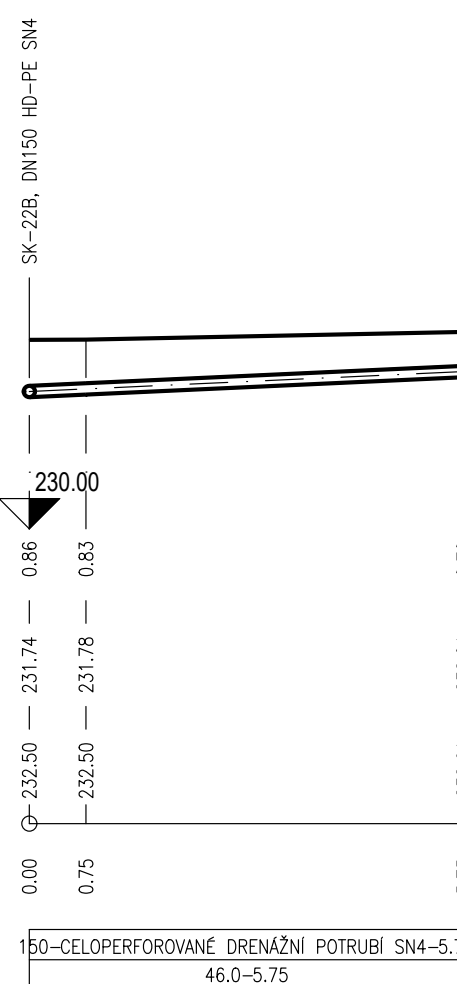
HLOUBKA DNA VÝKOPU

KÓTA DNA POTRUBÍ

KÓTA TERÉNU

STANOVČENÍ [m]

DN [mm]-MATERIÁL-DELKA [m]  
SKLON [promile]-DELKA [m]



SK-22B-5

MĚŘÍTKO:1:100/100

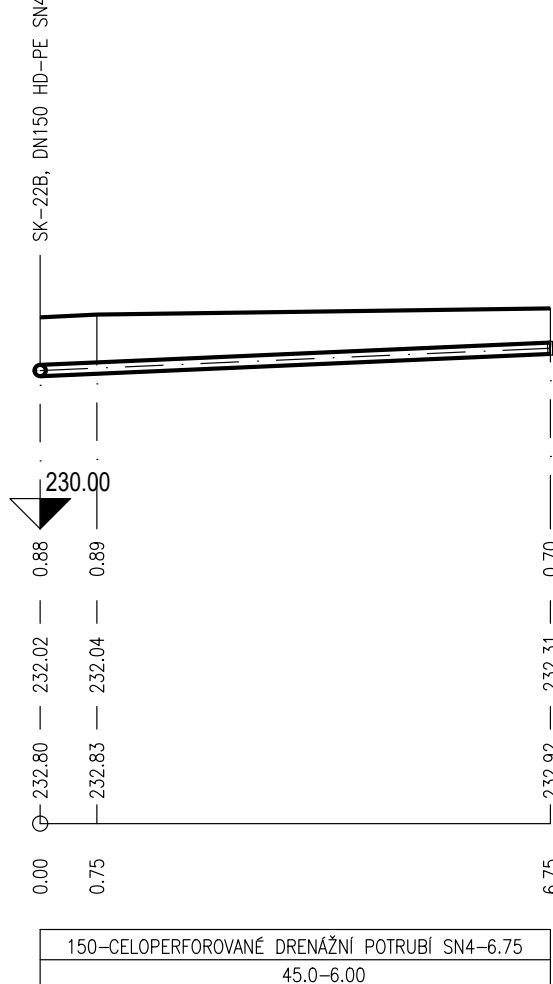
HLOUBKA DNA VÝKOPU

KÓTA DNA POTRUBÍ

KÓTA TERÉNU

STANOVČENÍ [m]

DN [mm]-MATERIÁL-DELKA [m]  
SKLON [promile]-DELKA [m]



SK-22B-6

MĚŘÍTKO:1:100/100

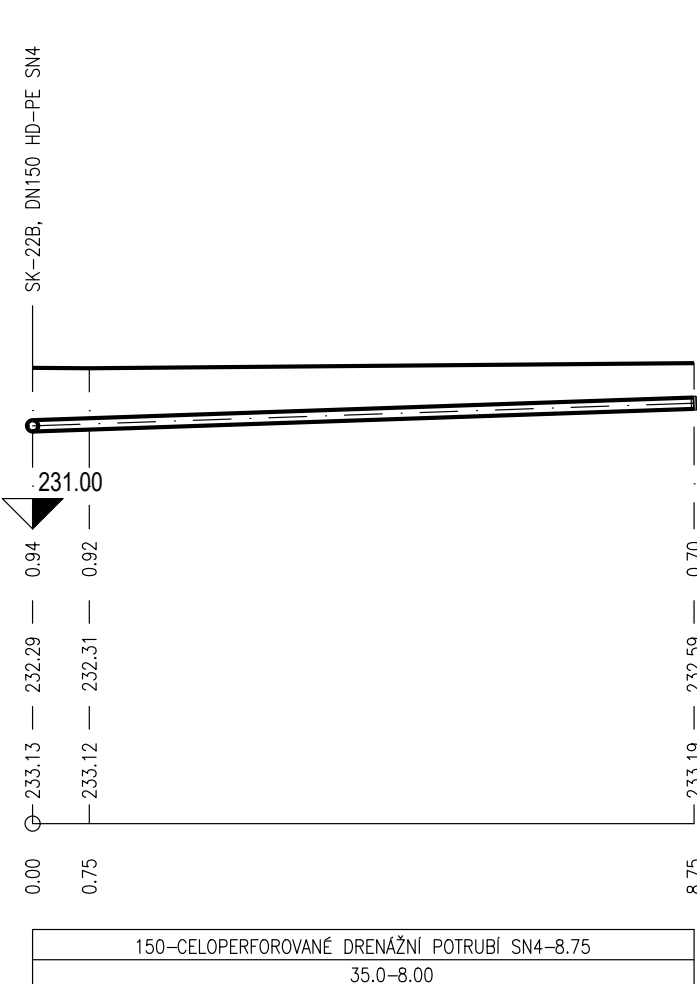
HLOUBKA DNA VÝKOPU

KÓTA DNA POTRUBÍ

KÓTA TERÉNU

STANOVČENÍ [m]

DN [mm]-MATERIÁL-DELKA [m]  
SKLON [promile]-DELKA [m]



SK-22B-7

MĚŘÍTKO:1:100/100

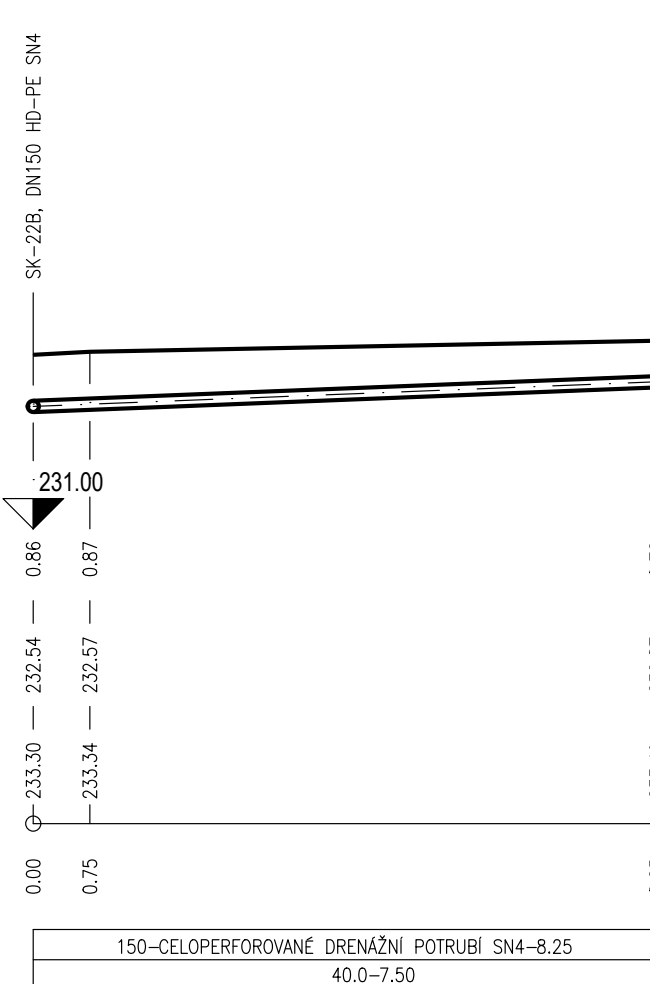
HLOUBKA DNA VÝKOPU

KÓTA DNA POTRUBÍ

KÓTA TERÉNU

STANOVČENÍ [m]

DN [mm]-MATERIÁL-DELKA [m]  
SKLON [promile]-DELKA [m]



SK-22B-8

MĚŘÍTKO:1:100/100

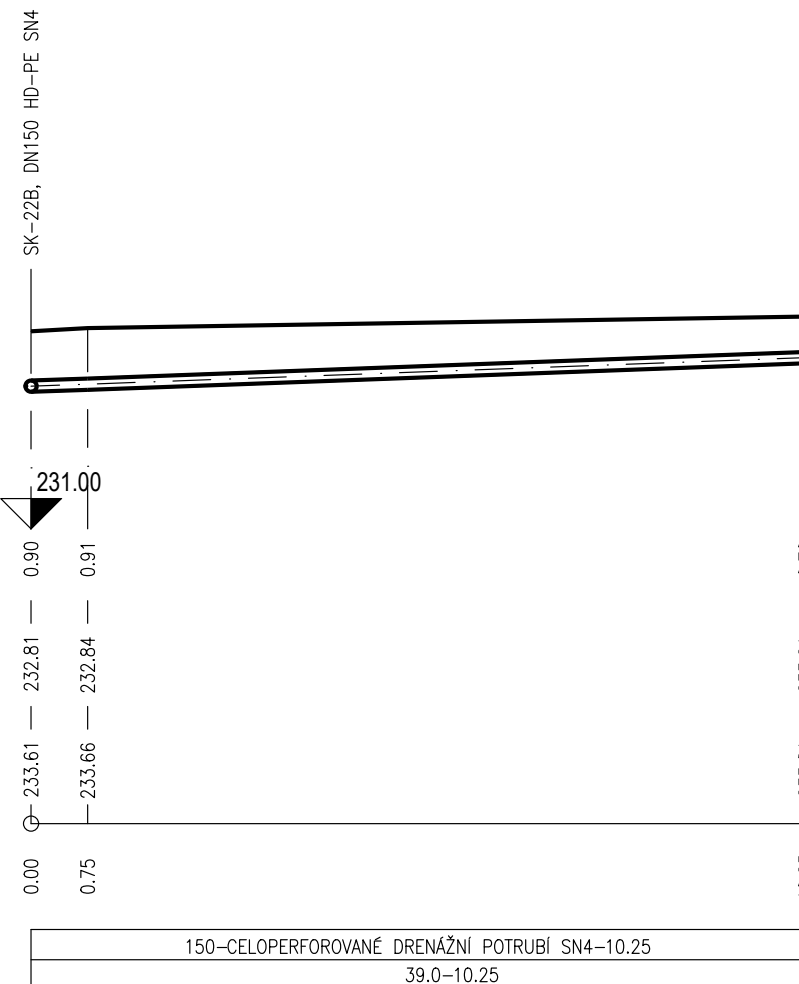
HLOUBKA DNA VÝKOPU

KÓTA DNA POTRUBÍ

KÓTA TERÉNU

STANOVČENÍ [m]

DN [mm]-MATERIÁL-DELKA [m]  
SKLON [promile]-DELKA [m]



SK-22B-9

MĚŘÍTKO:1:100/100

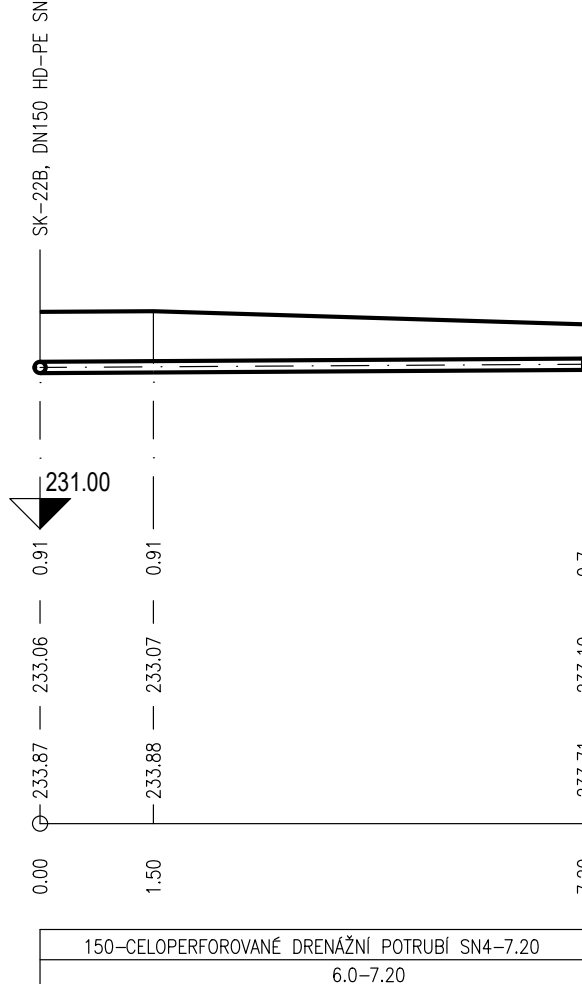
HLOUBKA DNA VÝKOPU

KÓTA DNA POTRUBÍ

KÓTA TERÉNU

STANOVČENÍ [m]

DN [mm]-MATERIÁL-DELKA [m]  
SKLON [promile]-DELKA [m]



KATASTR  
ČÍSLO PARCELY  
POVRCH ÚZEMÍ  
VZDALENOST ŠACHET

| BRNO, STÝŘICE<br>1822/1 |  |
|-------------------------|--|
| ASFALT                  |  |
| 7.54                    |  |

SK-22B-1

MĚŘÍTKO:1:100/100

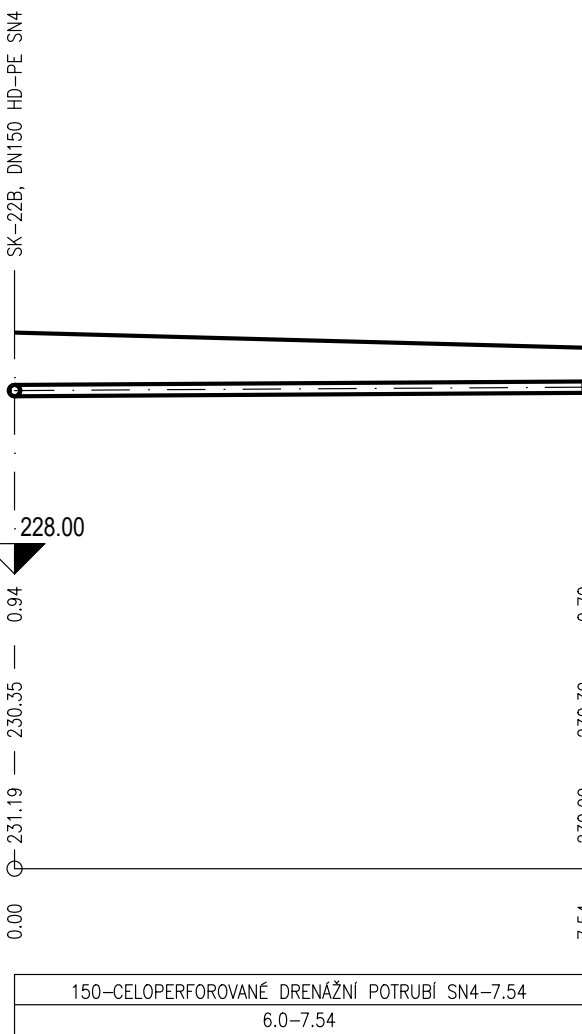
HLOUBKA DNA VÝKOPU

KÓTA DNA POTRUBÍ

KÓTA TERÉNU

STANOVČENÍ [m]

DN [mm]-MATERIÁL-DELKA [m]  
SKLON [promile]-DELKA [m]



SK-22B-2

MĚŘÍTKO:1:100/100

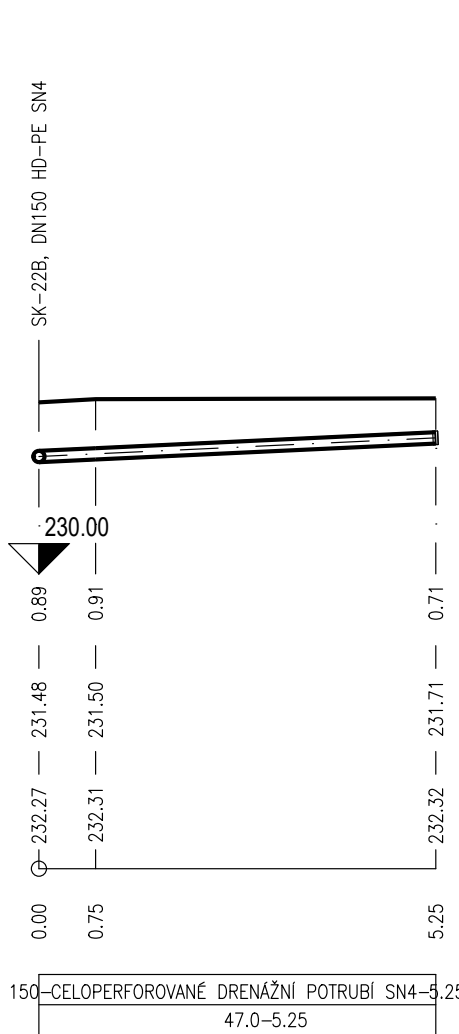
HLOUBKA DNA VÝKOPU

KÓTA DNA POTRUBÍ

KÓTA TERÉNU

STANOVČENÍ [m]

DN [mm]-MATERIÁL-DELKA [m]  
SKLON [promile]-DELKA [m]



SK-22B-3

MĚŘÍTKO:1:100/100

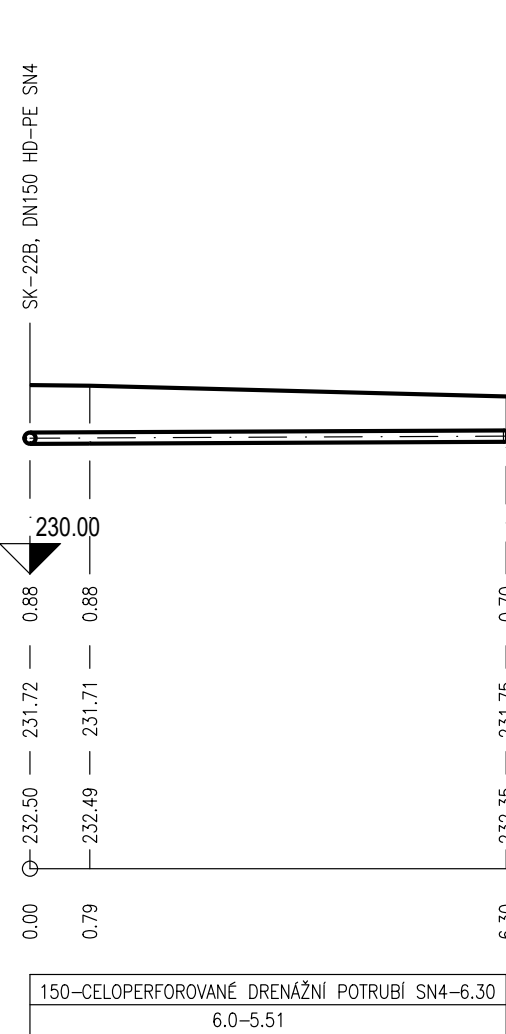
HLOUBKA DNA VÝKOPU

KÓTA DNA POTRUBÍ

KÓTA TERÉNU

STANOVČENÍ [m]

DN [mm]-MATERIÁL-DELKA [m]  
SKLON [promile]-DELKA [m]



## D.1.2 FÁZE 5

|  |  |  |
|--|--|--|
| SOUBŘADNÝ SYSTÉM:<br>VÝŠKOVÝ SYSTÉM:   |  | S-JTSK<br>B.p.v.   |
| VEDOUcí PROJEKTANT - HIP<br>ZODPOVĚDNÝ PROJEKTANT<br>VYPRACOVAL<br>KONTROLOVAL<br>KRAJ / KATASTRÁLNÍ ÚZEMÍ<br>OBJEDNATEL, INVESTOR |  | ING. PETR BLAŽEK<br>ING. JIŘÍ VÍTEK<br>LENKA RYBNÍČKOVÁ<br>ING. ARCH. MICHAELA VACKOVÁ, PH.D.<br>STATUTÁRNÍ MĚSTO BRNO, Dominikánské nám. 156/1, 602 00 Brno |
| NÁZEV AKCE:  |  | REKONSTRUKCE ASFALTOVÝCH CEST<br>NA ÚSTŘEDNÍM HRBITOVĚ MĚSTA BRNA  |
| NÁZEV OBJEKTU:   |  | SO301 AREÁLOVÝ ODVODŇOVACÍ SYSTÉM  |
| NÁZEV VÝKRESU:   |  | PODÉLNÉ PROFILY ODVODNĚNÍ<br>HROBOVÝCH SKUPIN SK-22B   |
| DATUM<br>FORMÁT<br>MĚŘÍTKO<br>STUPNĚ<br>ZAK. ČÍSLO   |  | ÚNOR 2022<br>12 x A4<br>1:100/100<br>POPIS<br>200180   |
| Č. SOUPRAVY  |  | Č. VÝKRESU   |
|  |  | 03.15  |

